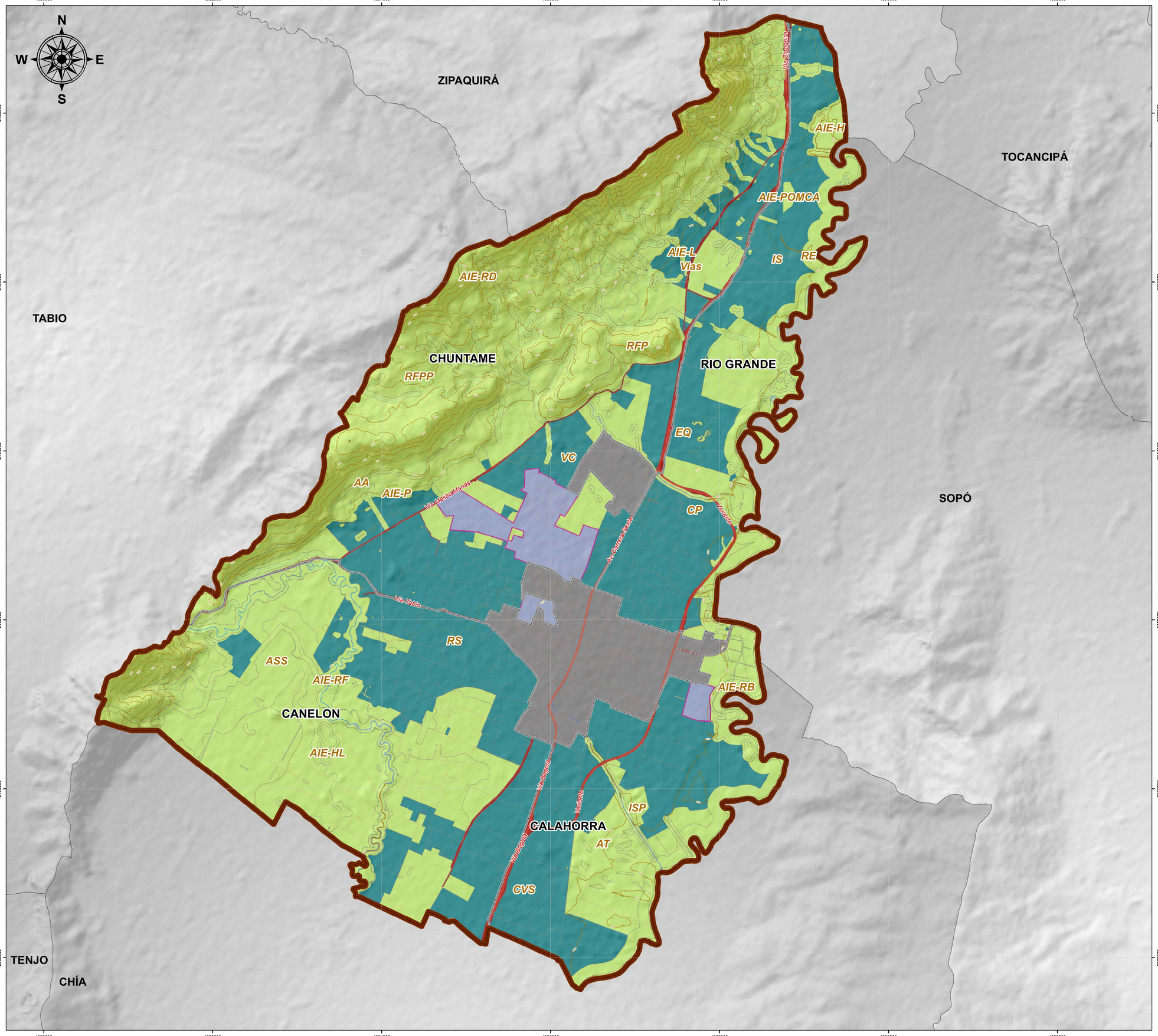

ALCALDÍA MUNICIPAL DE CAJICÁ

CUNDINAMARCA

Libertad y Orden

ALCALDÍA MUNICIPAL DE CAJICÁ

Secretaría de Planeación
Sistema de Información Geográfica

Formulación Componente Rural
Disponible en Formato digital
Mapa 8 de 25

MAPA N°	
FR - 02	**CATEGORÍAS DEL SUELO RURAL**

Contrato de consultoría **No. 002 de 2020** cuyo objeto es:
"REVISION EXCEPCIONAL DEL PLAN BÁSICO DE ORDENAMIENTO TERRITORIAL (PBOT) E INCORPORACIÓN DEL POMCA DEL RIO BOGOTA, REALIZACIÓN DE LOS ESTUDIOS DE AMENAZA, VULNERABILIDAD Y RIESGO (AVR) E INCORPORACIÓN, DEL MUNICIPIO DE CAJICA – CUNDINAMARCA"

ESCALA DE TRABAJO	1:10.000
ESCALA DE IMPRESIÓN	1:18 000 Un centímetro en el mapa equivale a 180 metros en terreno
ESCALA GRÁFICA	0 0,45 0,9 1,8 Km

CONVENCIONES

Límites
- Límite municipal
- Límite veredal
- Suelo urbano
- Suelo de expansión urbana

Vías
- Malla vial
- Orden 1
- Orden 2
- Orden 3

Curvas de nivel
- Índice
- Índice de Depresión
- Intermedia

LEYENDA

- Desarrollo restringido
- Protección en suelo rural
- Vías

CATEGORÍAS DEL SUELO RURAL		
ID	**CATEGORÍA**	**ÁREA (ha)**
1	Desarrollo restringido	1670,67
2	Protección en suelo rural	2907,48
3	Vías	80,07
Total		4658,2

INFORMACIÓN DE REFERENCIA

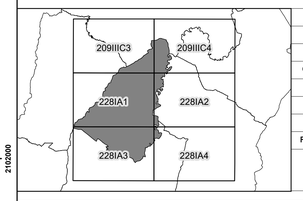

PROYECCIÓN	Tranversa de Mercator
ELIPSOIDE	GRS80
ORIGEN LATITUD	4° N
ORIGEN LONGITUD	73° W
FALSO ESTE	5.000.000
FALSO NORTE	2.000.000
UNIDADES	Metros
FACTOR DE ESCALA	0.9992
FUENTE	Cartografía base IGAC
	Cartografía temática Arco Consultorías y Construcciones Ltda

FUENTES	- Información base: IGAC y alcaldía municipal - Información temática: Arco CyC
RUTA DE ALMACENAMIENTO	D:\CAJICÁ\CARTOGRAFIA\DIAGNÓSTICO \PROYECTO\PLANO FR-02 MODELO DE OCUPACIÓN DEL TERRITORIO

LOCALIZACIÓN

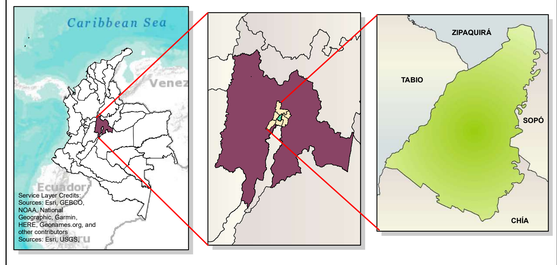

DISEÑÓ	Arco Consultorías y Construcciones Ltda.
DIBUJÓ	Arco Consultorías y Construcciones Ltda.
REVISÓ Y APROBÓ	Ing. Cesar Augusto Cruz González
FECHA	Agosto de 2023

ADOPTÓ

Fabio Hernán Ramírez Rodríguez
Alcalde municipal