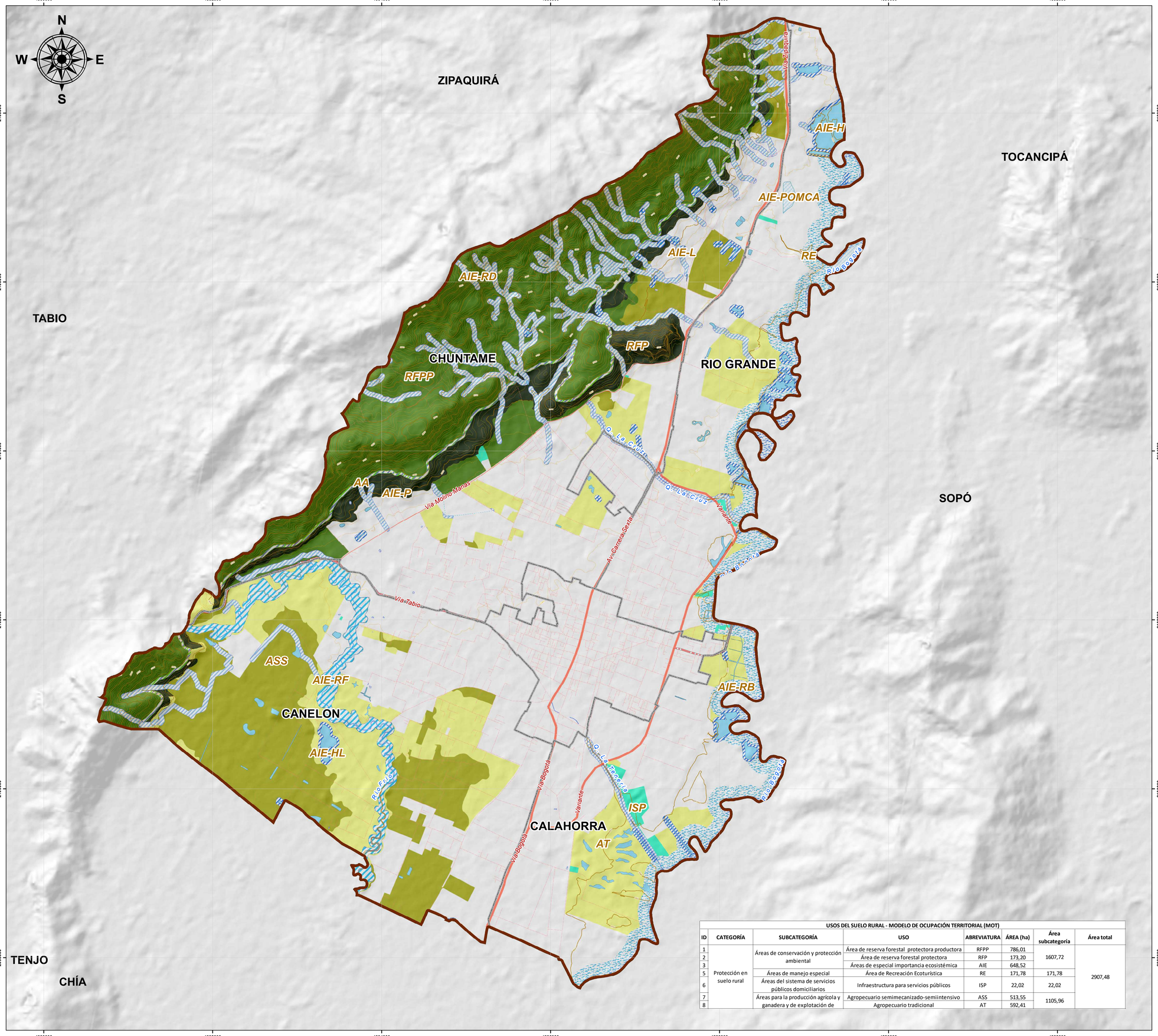

USOS DEL SUELO RURAL - MODELO DE OCUPACIÓN TERRITORIAL (MOT)

ID	CATEGORÍA	SUBCATEGORÍA	USO	ABREVIATURA	ÁREA (ha)	Área subcategoría	Área total
1	Protección en suelo rural	Áreas de conservación y protección ambiental	Área de reserva forestal protectora productora	RFPP	786,01	1607,72	2907,48
2			Área de reserva forestal protectora	RFP	173,20		
3			Áreas de especial importancia ecosistémica	AIE	648,52		
5		Áreas de manejo especial	Área de Recreación Ecoturística	RE	171,78	171,78	
6		Áreas del sistema de servicios públicos domiciliarios	Infraestructura para servicios públicos	ISP	22,02	22,02	
7		Áreas para la producción agrícola y ganadera y de explotación de	Agropecuario semimecanizado-semiintensivo	ASS	513,55	1105,96	
8			Agropecuario tradicional	AT	592,41		

ALCALDÍA MUNICIPAL DE CAJICÁ

CUNDINAMARCA

Libertad y Orden

ALCALDÍA MUNICIPAL DE CAJICÁ

Secretaría de Planeación
Sistema de Información Geográfica

Formulación Componente General

Disponible en Formato digital
Mapa 4 de 25

MAPA N°	
FG - 04	**SUELO DE PROTECCIÓN**

Contrato de consultoría **No. 002 de 2020** cuyo objeto es:
"REVISION EXCEPCIONAL DEL PLAN BÁSICO DE ORDENAMIENTO TERRITORIAL (PBOT) E INCORPORACIÓN DEL POMCA DEL RIO BOGOTA, REALIZACIÓN DE LOS ESTUDIOS DE AMENAZA, VULNERABILIDAD Y RIESGO (AVR) E INCORPORACIÓN, DEL MUNICIPIO DE CAJICA – CUNDINAMARCA"

ESCALA DE TRABAJO	1:10.000
ESCALA DE IMPRESIÓN	1:18 000 Un centímetro en el mapa equivale a 180 metros en terreno
ESCALA GRÁFICA	0 — 0,45 — 0,9 — 1,8 Km

CONVENCIONES

Límites
- Límite
- Límite
- Municipios

Vías
- Malla vial
- Orden 2
- Orden 1
- Orden 3

Curvas de nivel
- Índice
- Índice de Depresión
- Intermedia

LEYENDA

- AA, Áreas de especial importancia ecosistémica
- AIE-H, Áreas de especial importancia ecosistémica
- AIE-HL, Áreas de especial importancia ecosistémica
- AIE-L, Áreas de especial importancia ecosistémica
- AIE-P, Áreas de especial importancia ecosistémica
- AIE-POMCA, Áreas de especial importancia ecosistémica
- AIE-RB, Áreas de especial importancia ecosistémica
- AIE-RD, Áreas de especial importancia ecosistémica
- AIE-RF, Áreas de especial importancia ecosistémica
- ASS, Agropecuario semimecanizado-semiintensivo
- AT, Agropecuario tradicional
- ISP, Infraestructura para servicios públicos
- RE, Área de Recreación Ecoturística
- RFP, Área de reserva forestal protectora
- RFPP, Área de reserva forestal protectora productora

INFORMACIÓN DE REFERENCIA

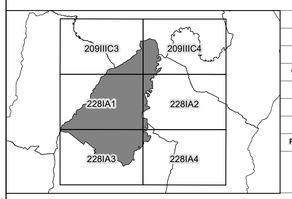

PROYECCIÓN	Tranversa de Mercator
ELIPSOIDE	GRS80
ORIGEN LATITUD	4° N
ORIGEN LONGITUD	73° W
FALSO ESTE	5.000.000
FALSO NORTE	2.000.000
UNIDADES	Metros
FACTOR DE ESCALA	0.9992
FUENTE	Cartografía base IGAC
	Cartografía temática Arco Consultorías y Construcciones Ltda

FUENTES	- Información base: IGAC y alcaldía municipal - Información temática: Arco CyC
RUTA DE ALMACENAMIENTO	D:\CAJICÁ\CARTOGRAFIA\DIAGNÓSTICO \PROYECTO\PLANO FG-04 SUELO DE PROTECCIÓN

LOCALIZACIÓN

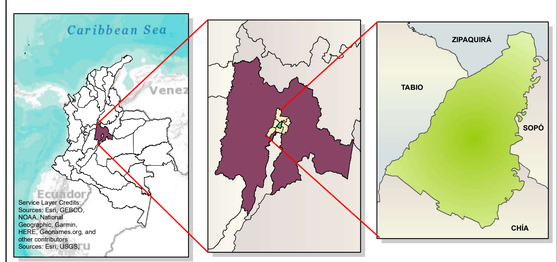

DISEÑÓ	Arco Consultorías y Construcciones Ltda.
DIBUJÓ	Arco Consultorías y Construcciones Ltda.
REVISÓ Y APROBÓ	Ing. Cesar Augusto Cruz González
FECHA	Agosto de 2023

ADOPTÓ

Fabio Hernán Ramírez Rodríguez
Alcalde municipal