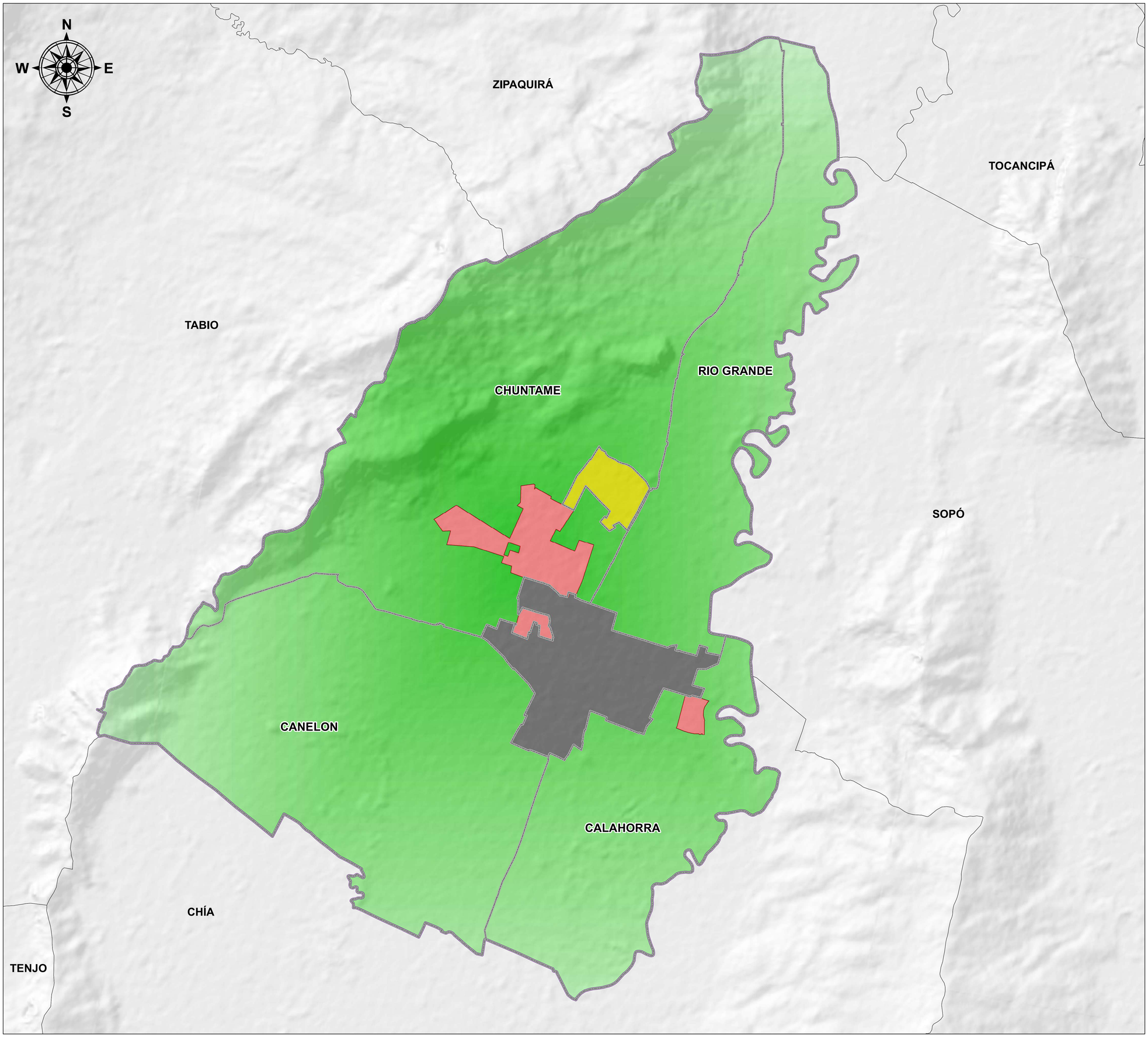

ALCALDÍA MUNICIPAL DE CAJICÁ

CUNDINAMARCA

Libertad y Orden

Secretaría de Planeación
Sistema de Información Geográfica

Diagnóstico Funcional

Disponible en Formato digital
Mapa 18 de 28

ALCALDÍA MUNICIPAL DE CAJICÁ

MAPA N°	CLASIFICACIÓN DEL TERRITORIO
DF - 01	

Contrato de consultoría **No. 002 de 2020** cuyo objeto es:
"REVISION EXCEPCIONAL DEL PLAN BÁSICO DE ORDENAMIENTO TERRITORIAL (PBOT) E INCORPORACIÓN DEL POMCA DEL RIO BOGOTA, REALIZACIÓN DE LOS ESTUDIOS DE AMENAZA, VULNERABILIDAD Y RIESGO (AVR) E INCORPORACIÓN, DEL MUNICIPIO DE CAJICA – CUNDINAMARCA"

ESCALA DE TRABAJO	1:10.000
ESCALA DE IMPRESIÓN	1:18 000 Un centímetro en el mapa equivale a 200 metros en terreno
ESCALA GRÁFICA	0 0,45 0,9 1,8 Km

CONVENCIONES

- Límite veredal
- Límite municipal
- Municipios vecinos

LEYENDA

- Suelo rural
- Suelo de expansión urbana
- Suelo urbano principal
- Suelo urbano Capellanía

CLASIFICACIÓN DEL TERRITORIO	
SUELO	**ÁREA (ha)**
Rural	4658,15
Urbano Principal	286,17
Urbano Capellanía	50,66
Expansión Urbana	130,66
Área municipal	5125,63

INFORMACIÓN DE REFERENCIA

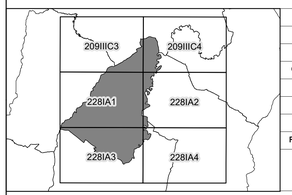

PROYECCIÓN	Tranversa de Mercator
ELIPSOIDE	GRS80
ORIGEN LATITUD	4° N
ORIGEN LONGITUD	73° W
FALSO ESTE	5.000.000
FALSO NORTE	2.000.000
UNIDADES	Metros
FACTOR DE ESCALA	0.9992
FUENTE	Cartografía base IGAC
	Cartografía temática Arco Consultorías y Construcciones Ltda

FUENTES	- Información base: IGAC planchas 209IIIC3, 209IIICA, 228IA1,228IA2,228IA3, 228IA4; - Información temática: alcaldía municipal acuerdo 016 de 2014
RUTA DE ALMACENAMIENTO	D:\CAJICÁ\CARTOGRAFIA\DIAGNÓSTICO \PROYECTO\PLANO DF-01 CLASIFICACIÓN DEL TERRITORIO

LOCALIZACIÓN

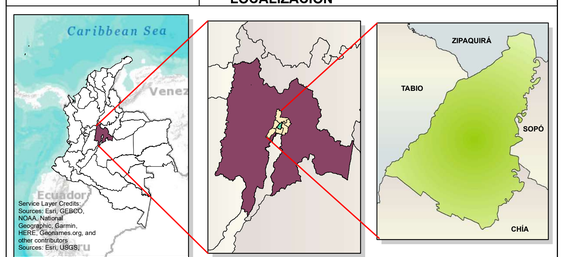

DISEÑÓ	Arco Consultorías y Construcciones Ltda.
DIBUJÓ	Arco Consultorías y Construcciones Ltda.
REVISÓ Y APROBÓ	Ing. Cesar Augusto Cruz González
FECHA	Agosto de 2023

ADOPTÓ

Fabio Hernán Ramírez Rodríguez
Alcalde municipal