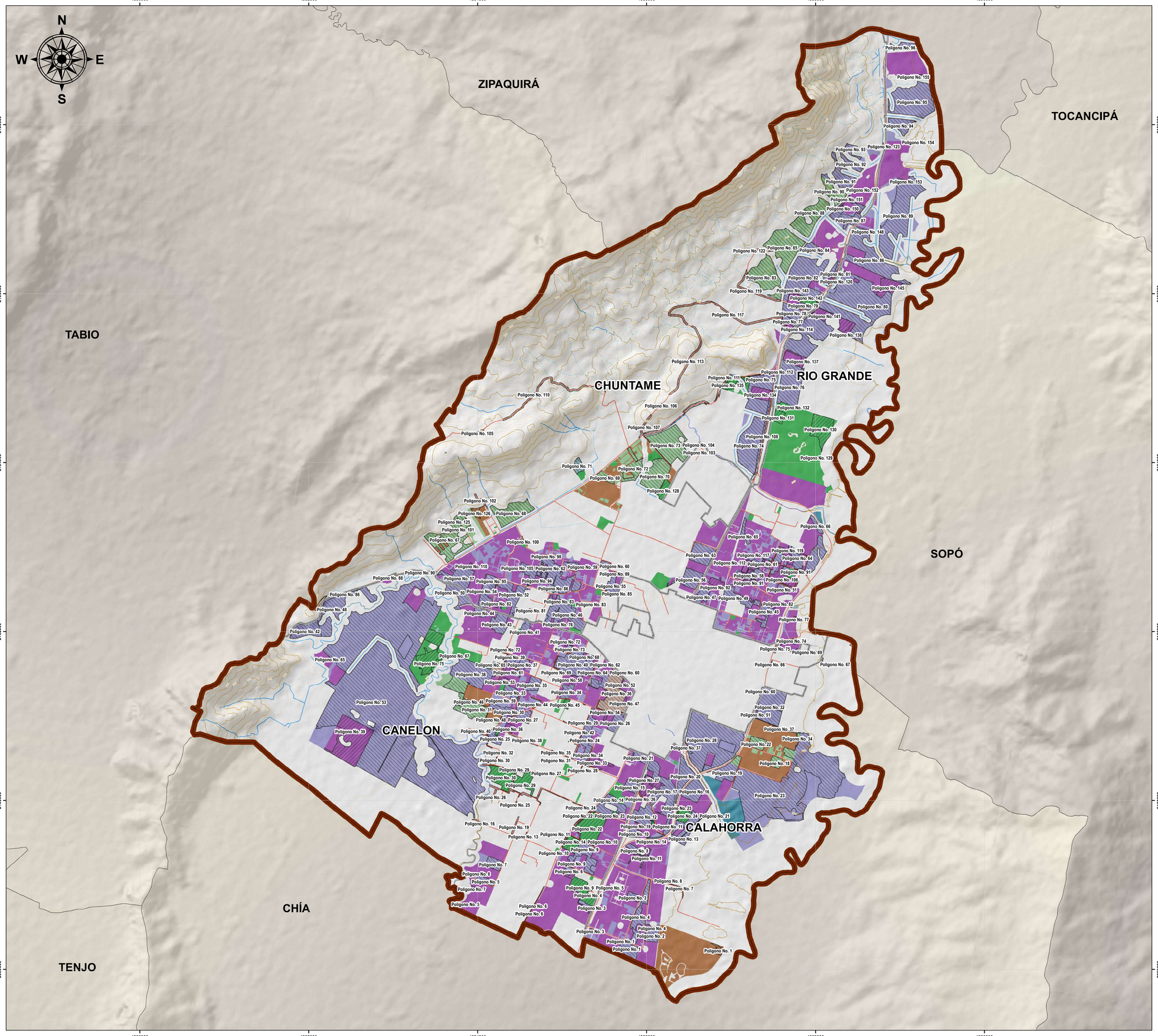

ALCALDÍA MUNICIPAL DE CAJICÁ

CUNDINAMARCA

Libertad y Orden

Secretaría de Planeación
Sistema de Información Geográfica

ALCALDÍA MUNICIPAL DE CAJICÁ

Formulación Componente General

Disponible en Formato digital
Mapa 22 de 25

MAPA N°	CONDICIÓN DE AMENAZA Y RIESGO POR INCENDIOS FORESTALES
FG - 07	

Contrato de consultoría **No. 002 de 2020** cuyo objeto es:
"REVISION EXCEPCIONAL DEL PLAN BÁSICO DE ORDENAMIENTO TERRITORIAL (PBOT) E INCORPORACIÓN DEL POMCA DEL RIO BOGOTA, REALIZACIÓN DE LOS ESTUDIOS DE AMENAZA, VULNERABILIDAD Y RIESGO (AVR) E INCORPORACIÓN, DEL MUNICIPIO DE CAJICA – CUNDINAMARCA"

ESCALA DE TRABAJO	1:10.000
ESCALA DE IMPRESIÓN	1:18 000 Un centímetro en el mapa equivale a 180 metros en terreno
ESCALA GRÁFICA	0 — 0.45 — 0.9 — 1.8 Km

CONVENCIONES

Límites

- Límite municipal
- Límite veredal

Curvas de nivel

- Índice
- Índice de Depresión
- Intermedia
- Malla vial rural

LEYENDA

- Delimitación y zonificación de las áreas con condición de amenaza
- Delimitación y zonificación de las áreas con condición de riesgo

Áreas en condición de amenaza (áreas sin desarrollo)

- Equipamiento proyectados
- Suelos suburbanos sin desarrollar
- Áreas de vivienda campestre sin desarrollar
- Áreas del sistema de servicios públicos domiciliarios proyectadas

Áreas en condición de riesgo (áreas ocupadas)

- Equipamiento existentes
- Suelos suburbanos desarrollados
- Áreas de vivienda campestre desarrolladas
- Áreas del sistema de servicios públicos domiciliarios existentes

INFORMACIÓN DE REFERENCIA

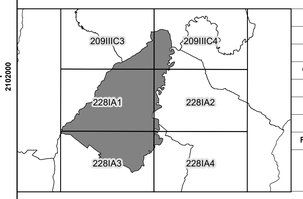

PROYECCIÓN	Tranversa de Mercator
ELIPSOIDE	GRS80
ORIGEN LATITUD	4° N
ORIGEN LONGITUD	73° W
FALSO ESTE	5.000.000
FALSO NORTE	2.000.000
UNIDADES	Metros
FACTOR DE ESCALA	0.9992
FUENTE	Cartografía base IGAC
	Cartografía temática Arco Consultorías y Construcciones Ltda

FUENTES	- Información base: IGAC y alcaldía municipal - Información temática: Arco CyC
RUTA DE ALMACENAMIENTO	D:\CAJICÁ\CARTOGRAFIA\DIAGNÓSTICO \PROYECTO\PLANO FR-07 CONDICIÓN DE AMENAZA Y RIESGO POR INCENDIOS FORESTALES

LOCALIZACIÓN

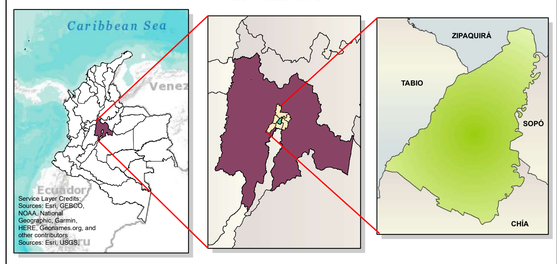

DISEÑÓ	Arco Consultorías y Construcciones Ltda.
DIBUJÓ	Arco Consultorías y Construcciones Ltda.
REVISÓ	Ing. Cesar Augusto Cruz González
APROBÓ	Ing. Cesar Augusto Cruz González
FECHA	Octubre de 2021