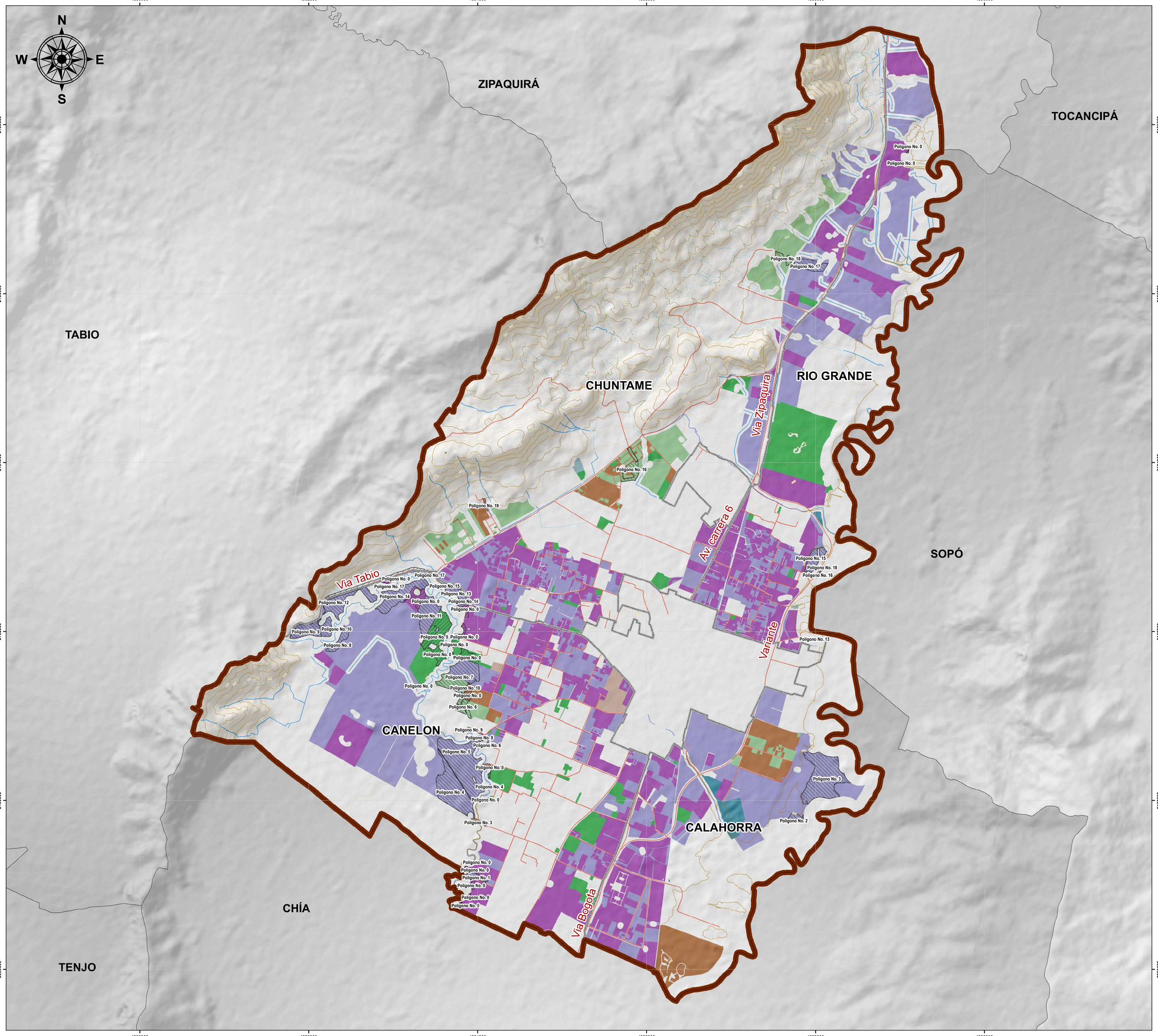


# ALCALDÍA MUNICIPAL DE CAJICÁ

## CUNDINAMARCA

Libertad y Orden

Secretaría de Planeación
Sistema de Información Geográfica

ALCALDÍA MUNICIPAL DE CAJICÁ

Formulación Componente General

Disponible en Formato digital
Mapa 21 de 25

| MAPA N° | CONDICIÓN DE AMENAZA Y RIESGO POR AVENIDAS TORRENCIALES |
|---|---|
| FG - 06 | |

Contrato de consultoría **No. 002 de 2020** cuyo objeto es:
"REVISION EXCEPCIONAL DEL PLAN BÁSICO DE ORDENAMIENTO TERRITORIAL (PBOT) E INCORPORACIÓN DEL POMCA DEL RIO BOGOTA, REALIZACIÓN DE LOS ESTUDIOS DE AMENAZA, VULNERABILIDAD Y RIESGO (AVR) E INCORPORACIÓN, DEL MUNICIPIO DE CAJICA – CUNDINAMARCA"

| | |
|---|---|
| **ESCALA DE TRABAJO** | 1:10.000 |
| **ESCALA DE IMPRESIÓN** | 1:18 000<br>Un centímetro en el mapa equivale a 180 metros en terreno |
| **ESCALA GRÁFICA** | 0 — 0.45 — 0.9 — 1.8 Km |

### CONVENCIONES

**Límites**

- Límite municipal
- Límite veredal

**Curvas de nivel**

- Índice
- Índice de Depresión
- Intermedia

- Malla vial rural

### LEYENDA

- Delimitación y zonificación de las áreas con condición de amenaza
- Delimitación y zonificación de las áreas con condición de riesgo

**Áreas en condición de amenaza (áreas no desarrolladas)**

- Equipamiento proyectados
- Suelos suburbanos sin desarrollar
- Áreas de vivienda campestre sin desarrollar
- Áreas del sistema de servicios públicos domiciliarios proyectadas

**Áreas en condición de riesgo (áreas ocupadas)**

- Equipamiento existentes
- Suelos suburbanos desarrollados
- Áreas de vivienda campestre desarrolladas
- Áreas del sistema de servicios públicos domiciliarios existentes

### INFORMACIÓN DE REFERENCIA

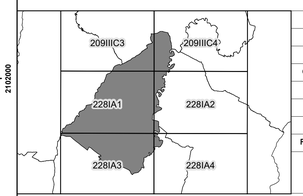


| | |
|---|---|
| PROYECCIÓN | Tranversa de Mercator |
| ELIPSOIDE | GRS80 |
| ORIGEN LATITUD | 4° N |
| ORIGEN LONGITUD | 73° W |
| FALSO ESTE | 5.000.000 |
| FALSO NORTE | 2.000.000 |
| UNIDADES | Metros |
| FACTOR DE ESCALA | 0.9992 |
| FUENTE | Cartografía base IGAC |
| | Carbografía temática Arco Consultorías y Construcciones Ltda |

| | |
|---|---|
| **FUENTES** | - Información base: IGAC y alcaldía municipal<br>- Información temática: Arco CyC |
| **RUTA DE ALMACENAMIENTO** | D:\CAJICÁ\CARTOGRAFIA\DIAGNÓSTICO \PROYECTO\PLANO FR-06 CONDICIÓN DE AMENAZA Y RIESGO POR AVENIDAS TORRENCIALES |

### LOCALIZACIÓN

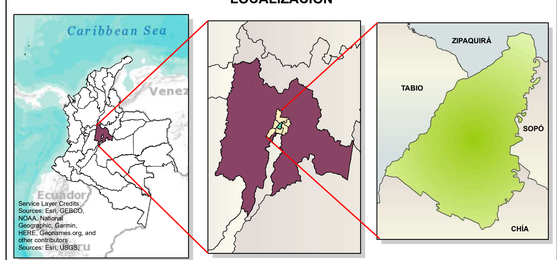


| | |
|---|---|
| **DISEÑÓ** | Arco Consultorías y Construcciones Ltda. |
| **DIBUJÓ** | Arco Consultorías y Construcciones Ltda. |
| **REVISÓ** | Ing. Cesar Augusto Cruz González |
| **APROBÓ** | Ing. Cesar Augusto Cruz González |
| **FECHA** | Octubre de 2021 |