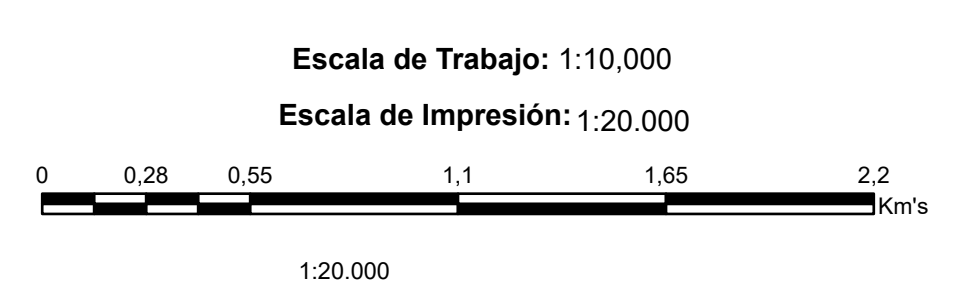



DELIMITACIÓN Y ZONIFICACIÓN DE LAS ÁREAS CON CONDICIÓN DE RIESGO POR MOVIMIENTO EN MASA EN EL SUELO RURAL

Codigo: DYZ_CR_MM_SR




CONTRATO DE CONSULTORÍA No. 002 DE 2020


REVISIÓN EXCEPCIONAL DEL PLAN BÁSICO DE ORDENAMIENTO TERRITORIAL (PBOT) E INCORPORACIÓN DEL POMCA DEL RÍO BOGOTÁ, REALIZACIÓN DE LOS ESTUDIOS DE AMENAZA, VULNERABILIDAD Y RIESGO (AVR) E INCORPORACIÓN DEL MUNICIPIO DE CAJICA - CUNDINAMARCA

- CONVENCIONES
- 


Municipios




Límite Municipal




Límite Veredal




Suelo Urbano




Límite Centros Poblados




Drenaje Sencillo




Permanente




Intermitente



Curva Nivel



Índice



Intermedia


LEYENDA

| DESCRIPCIÓN | POLÍGONOS | |
|--|-----------|------|
| | No. | Ha |
| "Las áreas con condición de riesgo, corresponden a las zonas o áreas del territorio municipal clasificadas como de amenaza alta que estén urbanizadas, ocupadas o edificadas, así como en las que se encuentren elementos del sistema vial, equipamientos (salud, educación, otros) e infraestructura de servicios públicos." (Artículo 3, Decreto 1807/14). | 16 | 4,44 |

"Con fundamento en la delimitación y zonificación de amenazas, se delimitan y zonifican las áreas con condición de riesgo, a fin de priorizar las áreas en las cuales se deben realizar estudios detallados.


La identificación de las áreas con condición de riesgo se realizará a partir del análisis de las áreas zonificadas como de amenaza alta en los estudios básicos, con la información cartográfica (predial o catastral, entre otras) disponible que permita identificar la existencia de elementos expuestos, de áreas urbanizadas, ocupadas o edificadas, así como de aquellas en las que se encuentren edificaciones indispensables y líneas vitales.

Con esta información se elabora el mapa con la delimitación y zonificación de las áreas con condición de riesgo y se establecen los criterios para la caracterización y delimitación de las unidades de análisis que dependan del fenómeno a estudiar y la priorización para la realización de los estudios detallados que permitirán categorizar el riesgo." (Artículo 12, Decreto 1807/14).




Delimitación y zonificación de las áreas con condición de riesgo


Áreas en condición de riesgo




Equipamiento existentes



Suelos suburbanos desarrollados



Áreas de vivienda campestre desarrolladas



Áreas del sistema de servicios públicos domiciliarios existentes

Zonificación Básica de Amenaza

Amenaza



Alta

| | | |
|----------|---|---------|
| ELABORÓ: | ARCO CONSULTORÍAS Y CONSTRUCCIONES LTDA. Contratista | 10/2021 |
| REVISÓ: | CESAR AUGUSTO CRUZ GONZÁLEZ Secretaría de Planeación | 10/2021 |

INFORMACIÓN DE REFERENCIA

Sistema de Coordenadas: MAGNA SIRGAS - Origen Nacional
Proyección: Transversa de Mercator
Datum: GRS80
Falso Este: 5'000.000
Falso Norte: 2'000.000
Meridiano Central: -73
Latitud de Origen: 4
Factor de Escala: 0.9992
Unidades: Metros

Fuentes:
Cartográfica Básica (GAC)
CAR
Generación Propia

Ruta de Almacenamiento:
\\EB_CAJICA2\MOVIMIENTOS EN MASA\1. SUELO RURAL\MAPAS\IMXD

