


Libertad y Orden

ALCALDÍA MUNICIPAL DE CAJICÁ

CUNDINAMARCA

Secretaría de Planeación  
Sistema de Información Geográfica  
Diagnóstico Ambiental

Disponible en Formato digital  
Mapa 16 de 28



ALCALDÍA MUNICIPAL  
DE CAJICÁ

MAPA N°  
**DA - 16**

**AMENAZA POR AVENIDA  
TORRENCIAL URBANA**

Contrato de consultoría No. 002 de 2020 cuyo objeto es:  
"REVISIÓN EXCEPCIONAL DEL PLAN BÁSICO DE ORDENAMIENTO TERRITORIAL (PBOT) E INCORPORACIÓN DEL POMCA DEL RÍO BOGOTÁ, REALIZACIÓN DE LOS ESTUDIOS DE AMENAZA, VULNERABILIDAD Y RIESGO (AVR) E INCORPORACIÓN DEL MUNICIPIO DE CAJICÁ – CUNDINAMARCA"

ESCALA DE TRABAJO1:2.000

ESCALA DE IMPRESIÓN1:11.000  
Un centímetro en el mapa equivale a 180 metros en terreno

ESCALA GRÁFICA00.2750.551.1Km

Suelo de expansión urbana

Suelo urbano

Centros Poblados

Límite municipal

Límite veredal

Municipios vecinos

CONVENCIONES

Curvas de nivel

Índice

Índice de Depresión

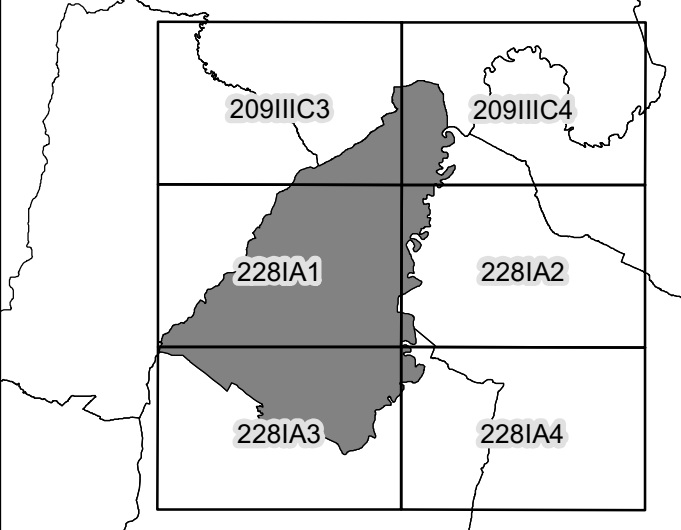
Intermedia

LEYENDA

Nivel de amenaza

Baja

INFORMACIÓN DE REFERENCIA



209IIC3209IIC4228IA1228IA2228IA3228IA4

PROYECCIÓN	Tranversa de Mercator
ELIPSOIDE	GRS80
ORIGEN LATITUD	4° N
ORIGEN LONGITUD	73° W
FALSO ESTE	5.000.000
FALSO NORTE	2.000.000
UNIDADES	Metros
FACTOR DE ESCALA	0.9992
FUENTE	Cartografía base IGAC
	Cartografía temática Arco Consultorías y Construcciones Ltda

FUENTES

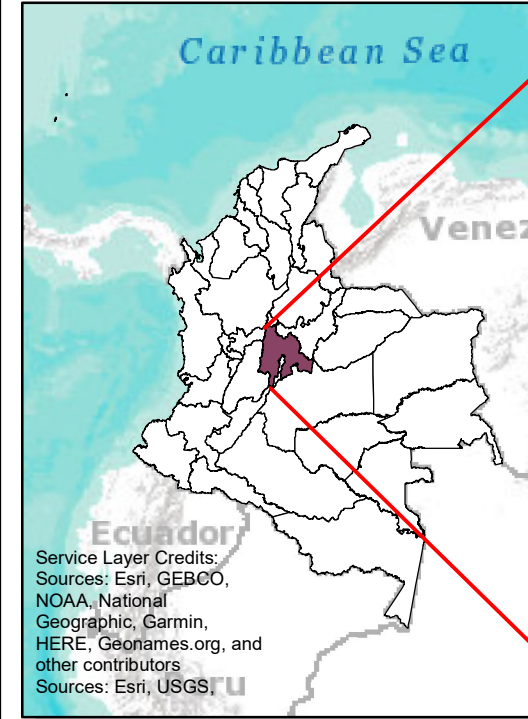
- Información base: IGAC y alcaldía municipal

- Información temática: Arco CyC para la elaboración de los Estudios Básicos de Amenaza

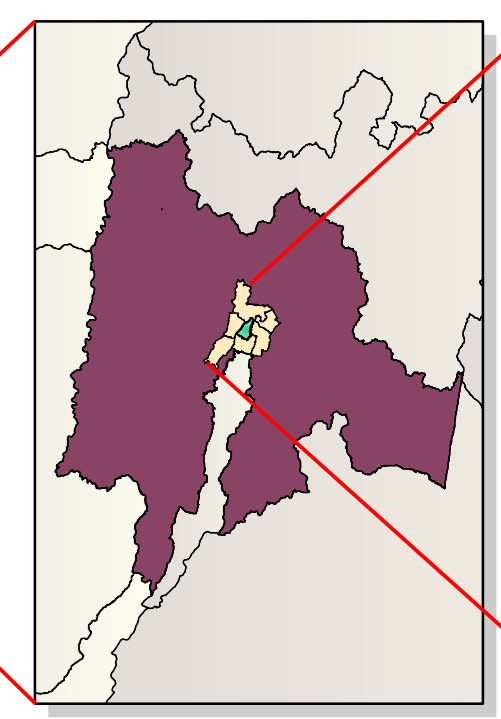
RUTA DE ALMACENAMIENTO

D:\CAJICÁ\CARTOGRAFIA\DIAGNÓSTICO PROYECTO\PLANO DA-16 AMENAZA POR AVENIDA TORRENCIAL URBANA

LOCALIZACIÓN



Caribbean SeaVenezuelaEcuador



ZIPAQUIRÁTABIOSOPÓCHÍA

DISEÑO

Arco Consultorías y Construcciones Ltda.

DIBUJÓ

Arco Consultorías y Construcciones Ltda.

REVISÓ

Ing. Cesar Augusto Cruz González

APROBÓ

Ing. Cesar Augusto Cruz González

FECHA

Octubre de 2021