PLANO DEL PROYECTO DE DELIMITACION DE LAS UNIDADES DE ACTUACIÓN URBANISTICA
ESC 1:1.000

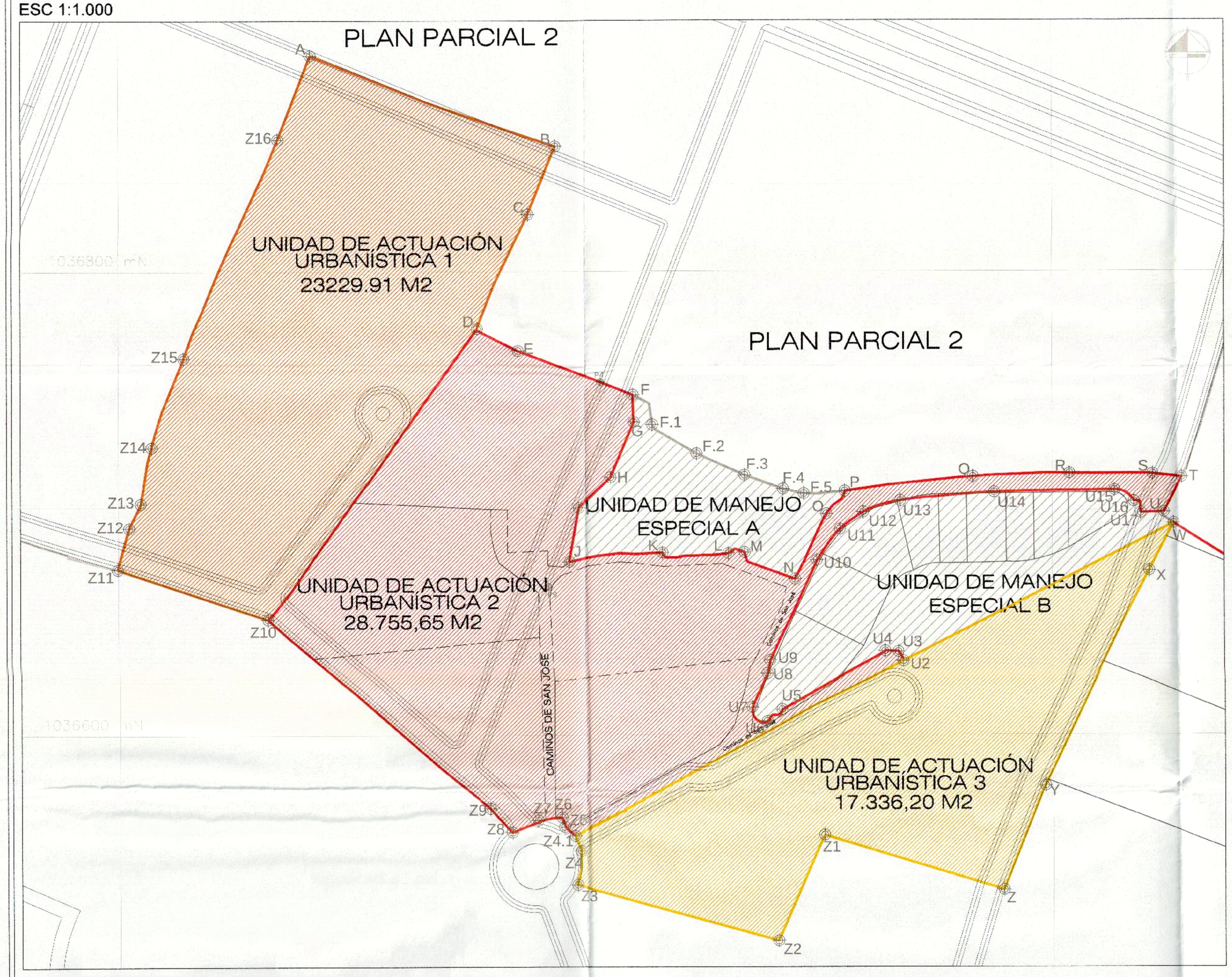

PLANO DEL PROYECTO DE DELIMITACION DE LAS UNIDADES DE ACTUACIÓN URBANISTICA
ESC 1:1.000

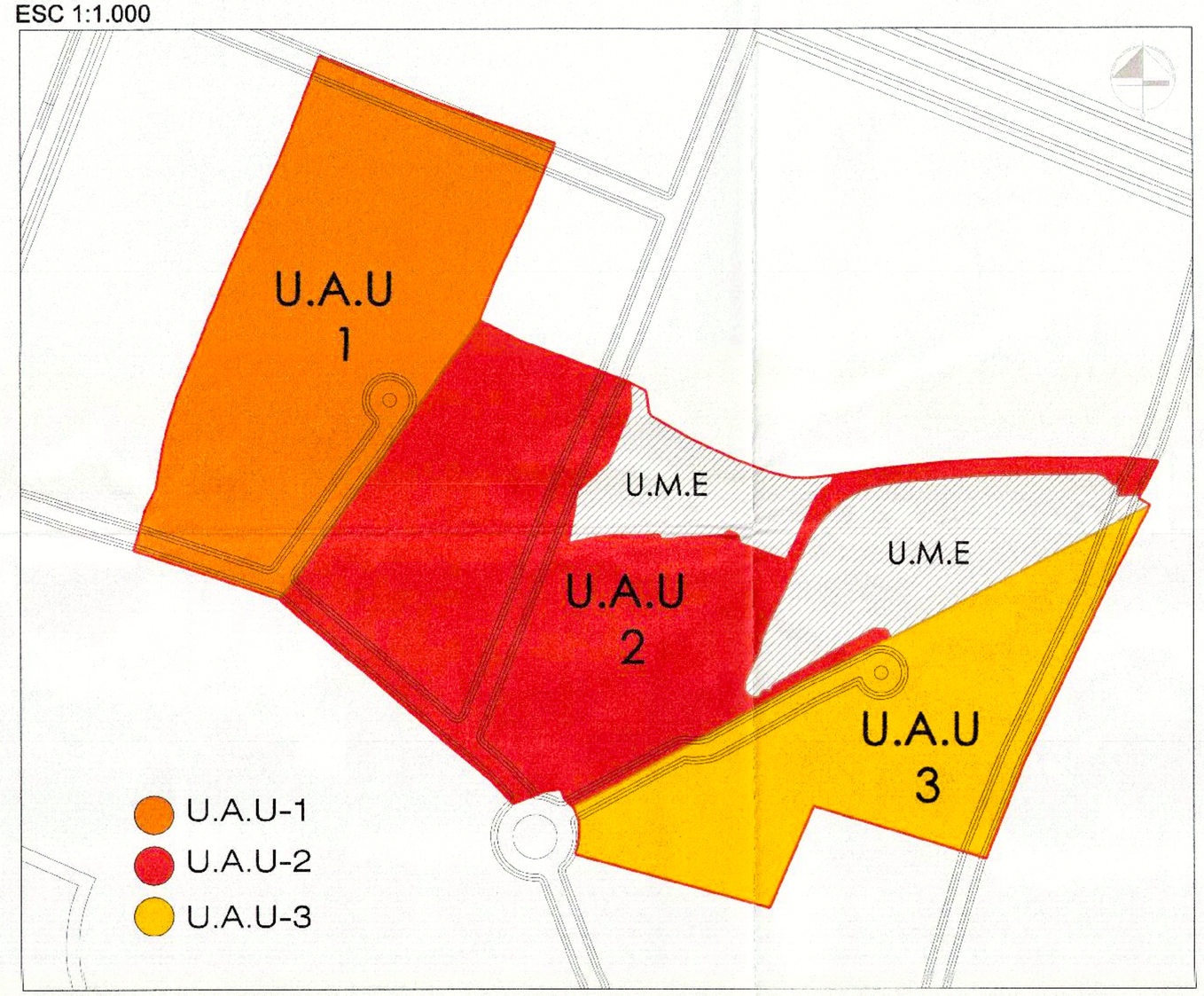

CUADRO DE ÁREAS GENERALES DE CONFROMACIÓN DE PREDIOS DE UNIDADES DE ACTUACIÓN

DESCRIPCIÓN	ÁREAS PLAN URBANÍSTICO	PORCENTAJES
ÁREA BRUTA PLAN PARCIAL NO. 4	**81.663,41**	**100,00%**
Unidad de Actuación Urbanística 1	**23.229,91**	**28,45%**
Lote Cantarana	23.229,91	28,45%
Unidad de Actuación Urbanística 2	**28.755,65**	**35,21%**
Lote San José I	4.508,35	5,52%
Lote San José II	5.541,18	6,79%
Lote San José III	6.475,80	7,93%
Lote San Jose V	4.145,15	5,08%
Lote San José VI	3.907,00	4,78%
Caminos de San José	1.724,77	2,11%
Caminos de San José Privado	2.453,41	3,00%
Unidad de Actuación Urbanística 3	**17.336,20**	**21,23%**
Lote La ilusión	17.336,20	21,23%
Área de Manejo Especial	**12.341,65**	**15,11%**
Lote San José IV	4.271,62	5,23%
Lote San José VII	8.070,03	9,88%

CONFORMACIÓN DE UNIDADES DE ACTUACIÓN URBANÍSTICA

UNIDAD DE ACTUACIÓN URBANÍSTICA	PREDIOS QUE LA CONFORMAN	ÁREA	%	FOLIO DE MATRÍCULA
1	Canta Rana	23.229,91	28,45%	176-10450
2	San José I	4.508,35	5,52%	176-75451
	San José II	5.541,18	6,79%	176-75452
	San José III	6.475,80	7,93%	176-75453
	San José V	4.145,15	5,08%	176-75455
	San José VI	3.907,00	4,78%	176-75456
	Caminos de San José	4.178,18	5,12%	176-75459
3	La Ilusión	17.336,20	21,23%	176-48848
TOTAL PREDIOS OBJETO DE PLAN PARCIAL		**69.321,76**	**84,89%**	

UNIDAD DE MANEJO ESPECIAL	PREDIOS QUE LA CONFORMAN	ÁREA	%	FOLIO DE MATRÍCULA
	San José IV	4.271,62	5,23%	176-75454
	San José VII	8.070,03	9,88%	176-75457
TOTAL PREDIOS OBJETO DE UNIDAD DE MANEJO ESPECIAL		**12.341,65**	**15,11%**	

DELIMITACIÓN DE PLAN PARCIAL No.4

PLAN PARCIAL		
DESCRIPCIÓN	**MOJONES**	**ÁREA M2**
Delimitación de Plan Parcial N.4	A,B,C,D,E,F,F.1,F.2,F.3,F.4,F.5,G,H,I,J,K,L,M,N,,O,P,Q,R,S,T,U,W,X,Y,Z,Z1,Z2,Z3,Z4,Z5,Z6,Z7,Z8,Z9,Z10,Z11,Z12,Z13,Z14,Z15,Z16,A	81.663,43

PREDIOS QUE CONFORMAN EL PLAN PARCIAL

#	LOTE	ÁREA	MATRICULA INMOBILIARIA
1	San José I	4.508,35	176-75451
2	San José II	5.541,18	176-75452
3	San José III	6.475,80	176-75453
4	San José IV	4.271,62	176-75454
5	San José V	4.145,15	176-75455
6	San José VI	3.907,00	176-75456
7	San José VII	8.070,03	176-75457
8	Caminos de San José	4.178,18	176-75459
9	Canta Rana	23.229,91	176-10450
10	La Ilusión	17.336,20	176-75457

DELIMITACIÓN DE UNIDAD DE ACTUACIÓN URBANÍSITICA 2

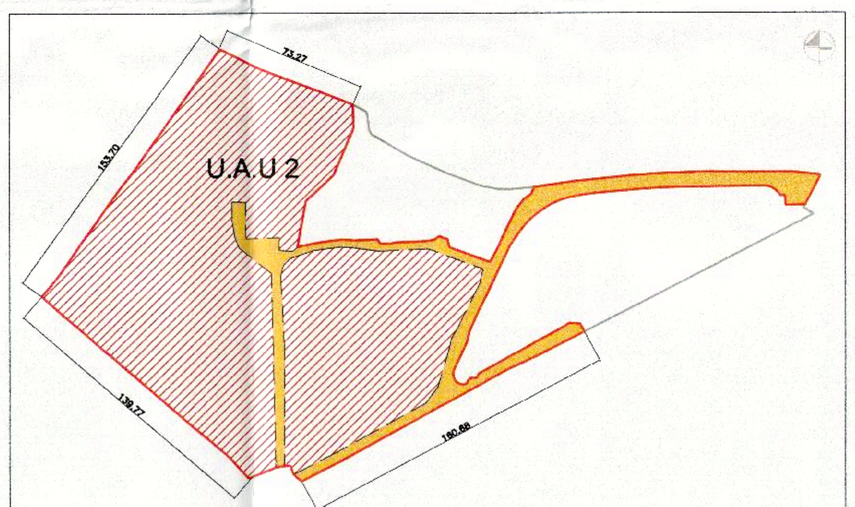

DELIMITACIÓN DE UNIDAD DE MANEJO ESPECIAL

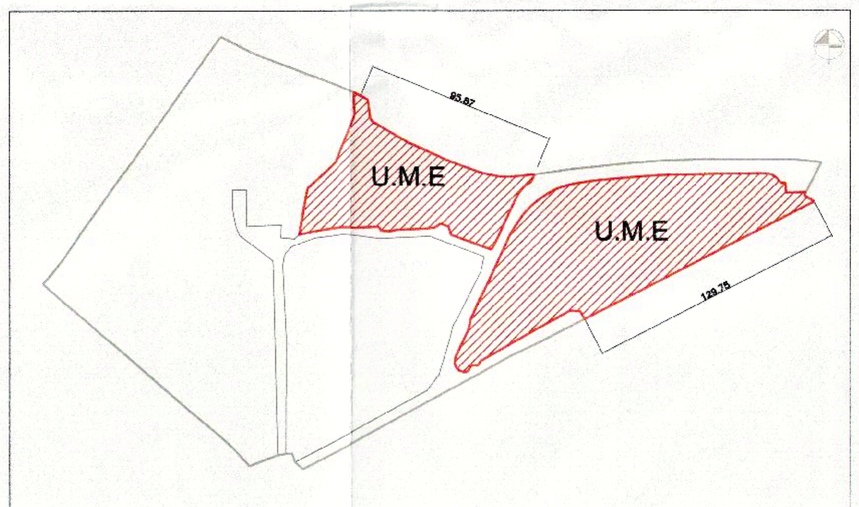

Contexto Urbano

PROYECTO:
PLAN PARCIAL # 4
CAJICÁ- CUNDINAMARCA
SECTOR EL POMAR

PROYECTISTA:
MAURICIO ENRIQUE ACOSTA
T.P: A2507-1999-80495743

LÍDER DE PROYECTO:
ANDREA HENAO BELTRÁN
T.P: A2507-1999-80495743

ARQUITECTO DE PROYECTO:
TATIANA VALENCIA SALAZAR

PROPIETARIO:
.....

CONVENCIONES:

No.	DESCRIPCIÓN	FECHA
01		

EDICIONES

CONTENIDO:
PLANO DE DELIMITACION DE UNIDADES DE ACTUACIÓN

REVISIONES:

ARCHIVO AUTOCAD:
PLANO 2.7_PLANO DELIMITACION UNIDADES DE GESTION.dwg

APROBO:
DIBUJO: NN.
FECHA: 25/09/15
ESCALA: 1:1000