PLANO DE ESPACIO PÚBLICO
ESC 1:1.000

CUADRO DE ÁREAS POR UNIDAD DE ACTUACIÓN

			UAU 1		UAU 2		UAU 3	
ÁREAS DE CESIÓN PÚBLICA PARA PARQUES Y EQUIPAMIENTOS COMUNALES PÚBLICOS	**16.767,97**	**25,00%**	**5.807,48**	**25,00%**	**7.138,18**	**25,00%**	**3.822,31**	**25,00%**
CESIÓN PARA ZONAS VERDES (EXIGIDO)	16.767,97	25,00%	5.807,48	25,00%	7.138,18	25,00%	3.822,31	25,00%
TOTAL CESIONES ZONAS VERDES (PROPUESTO)	**16.767,97**	**25,00%**	**5.807,48**	**25,00%**	**7.138,18**	**25,00%**	**3.822,31**	**25,00%**

DELIMITACIÓN DE ÁREAS DE ESPACIO PÚBLICO

	ESPACIO PÚBLICO	
DESCRIPCIÓN	**MOJONES**	**ÁREA M2**
UNIDAD DE ACTUACIÓN 1		
Zona Verde 1	P1,D,P2,P3,Z15,P1	5.807,48
UNIDAD DE ACTUACIÓN 2		
Zona Verde 1	D,E,P4,P5,P6,P2,D	3.809,76
Zona Verde 2	F,G,H,I,J,K,L,M,N,P6,P7,P8,P9,F	3.328,43
UNIDAD DE ACTUACIÓN 3		
Zona Verde 3	P10,P11,Z2,Z3,Z4,P12,P13,P10	3.822,31

INTEGRACIÓN DE ÁREAS VERDES PLANES PARCIALES No 2 Y No.4

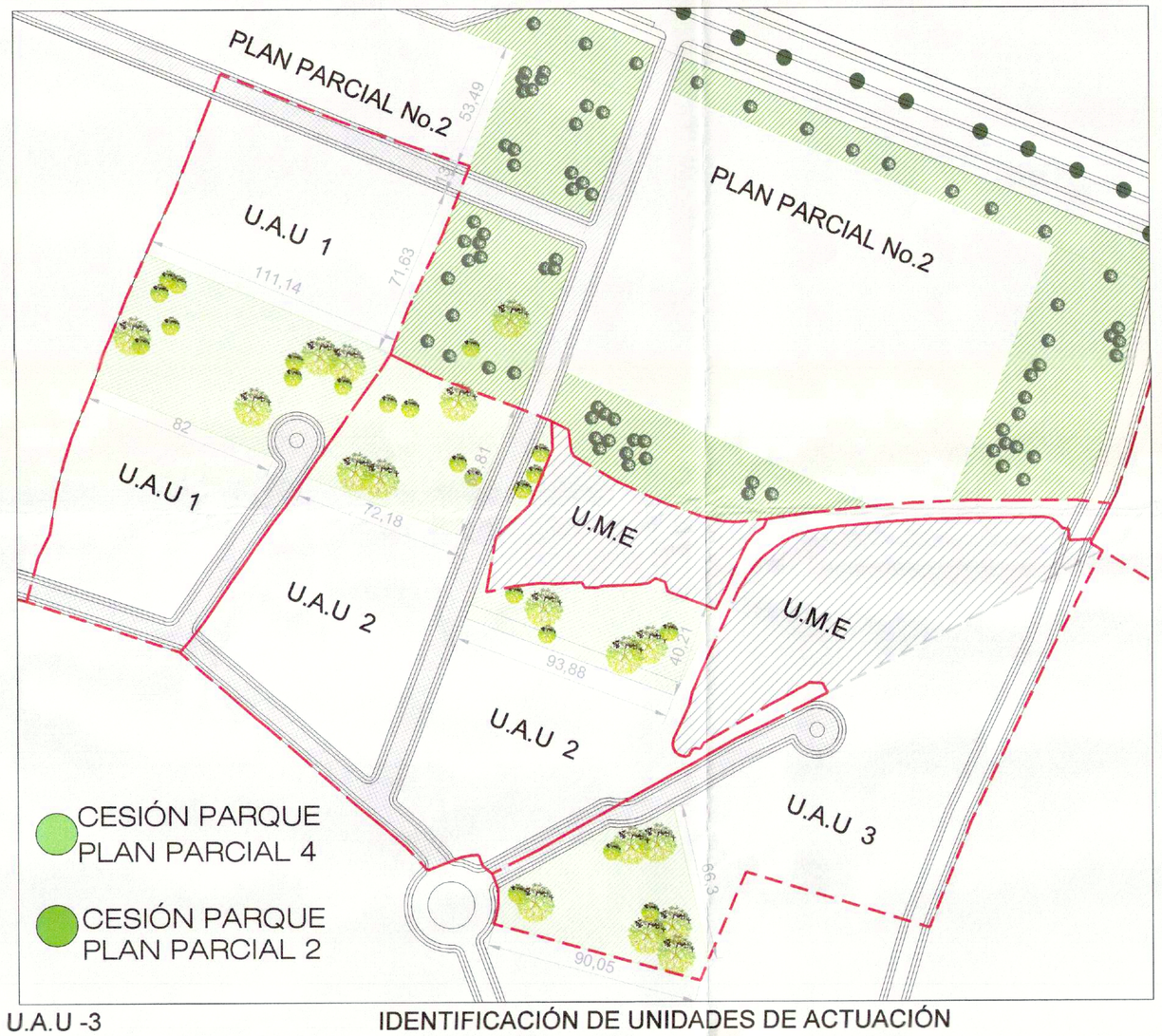

ÁREAS DE CESIÓN PARA PAQUE U.A.U -1
ESC 1:10.000

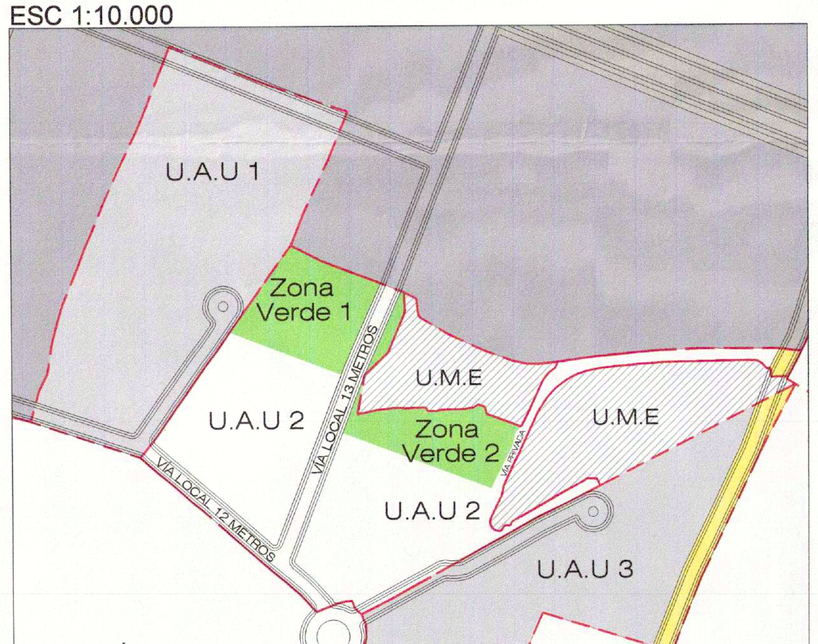

ÁREAS DE CESIÓN PARA PAQUE U.A.U -2
ESC 1:10.000

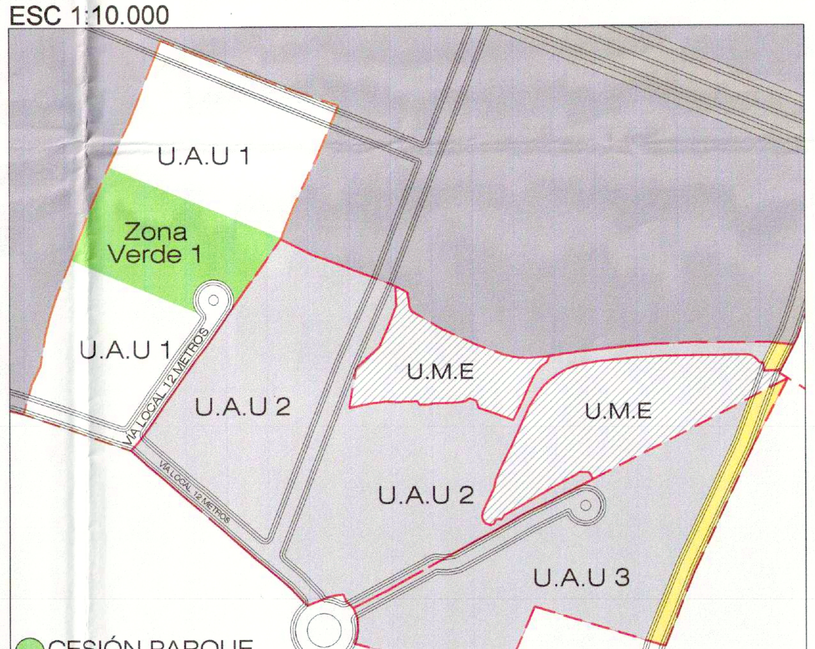

ÁREAS DE CESIÓN PARA PAQUE U.A.U -3
ESC 1:10.000

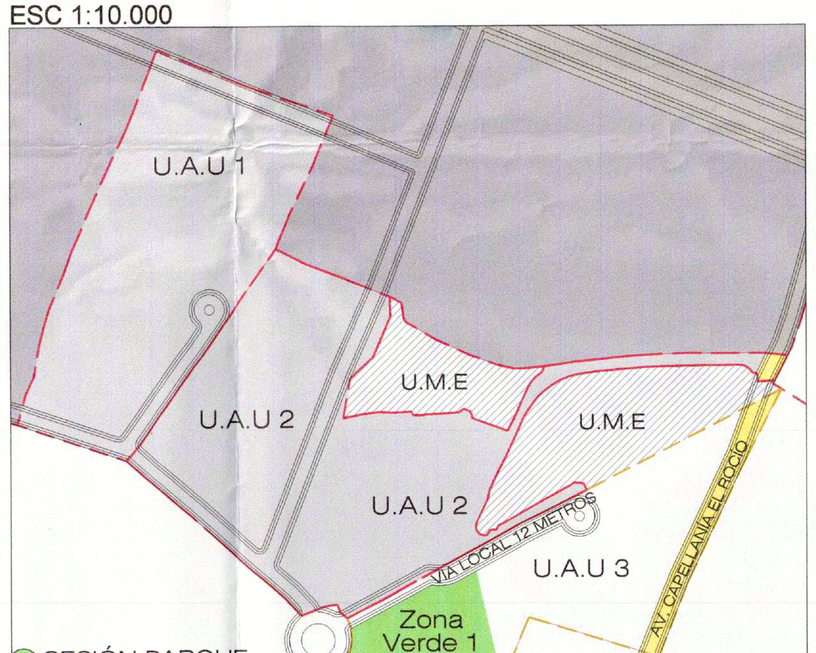

IDENTIFICACIÓN DE UNIDADES DE ACTUACIÓN
ESC 1:10.000

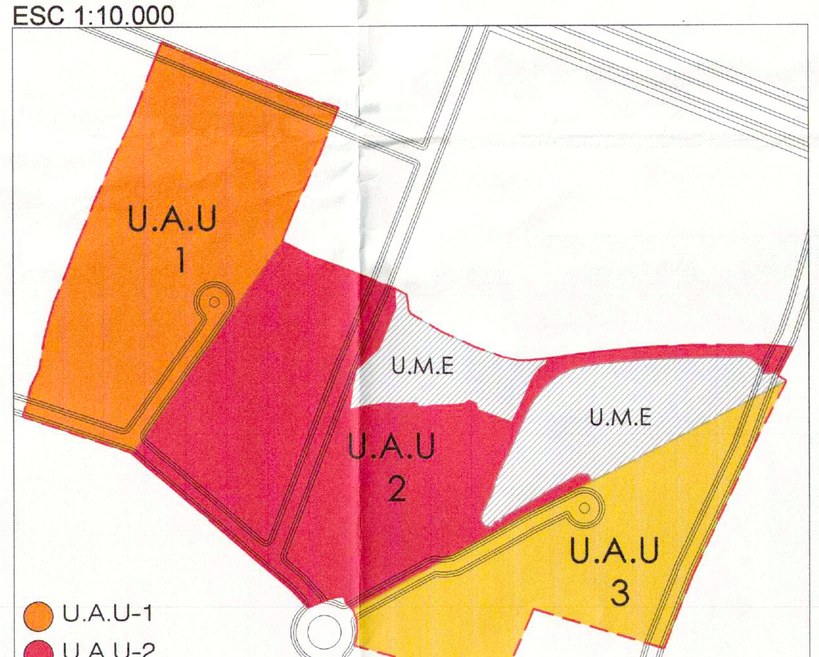

Contexto Urbano

PROYECTO:

PLAN PARCIAL # 2
CAJICÁ- CUNDINAMARCA

SECTOR EL POMAR

PROYECTISTA:

MAURICIO ENRIQUE ACOSTA
T.P: A2507-1999-80495743

LÍDER DE PROYECTO:

ANDREA HENAO BELTRÁN
T.P: A2507-1999-80495743

ARQUITECTO DE PROYECTO:

TATIANA VALENCIA SALAZAR

PROPIETARIO:

******

CONVENCIONES

- Cesiones para Parques
- Cesión Vias locales

No.	DESCRIPCIÓN	FECHA
01		

EDICIONES

CONTENIDO:

PLANO DE ESPACIO PÚBLICO

REVISIONES:

ARCHIVO AUTOCAD:
PLANO 2.3_PLANO DE ESPACIO PÚBLICO.dwg

APROBÓ:	DIBUJO: NN.
FECHA: 25/09/15	ESCALA: 1:100